



Il Progetto MITIGO: L'Unità di Ricerca dell'Università della Basilicata

Caterina Di Maio

Scuola di Ingegneria – Università della Basilicata



Luoghi e persone UNIBAS a Potenza

Strutture

Angelo Masi
Donatello Cardone
Marco Vona
Giuseppe Santarsiero
Vincenzo Manfredi
Amedeo Flora
Paolo Harabaglia

Geotecnica

Caterina Di Maio
Roberto Vassallo
Jacopo De Rosa
Vincenzo Caputo
Maurizio Belvedere

Laboratorio di Geotecnica

<http://www2.unibas.it/labgeotecnica/home.html>



Laboratorio Prove Materiali e Strutture

<https://www.unibas.it/it/>



Pianificazione

Beniamino Murgante
Francesco Scorza
Rosanna Piro

Strade, Trasporti, Edile-Architettura

| | |
|---|---|
| Maurizio Diomedì Saverio Olita Donato Ciampa Umberto Petruccelli | Antonio Bixio Francesco Marino Benedetto Manganelli Vito Tedesco |
|---|---|




Rettore
Prof. Ignazio M. Mancini



Direttore S.I.
Prof. Carmine Serio

Laboratorio di Idraulica



Idraulica

Giuseppe Oliveto
Vito Telesca
Marilena Pannone
Michele Greco
Annamaria De Vincenzo
Domenica Mirauda
Mariarosaria Margiotta

Fisica

Valerio Tramutoli



Laboratorio LADSAT



Laboratorio dei Sistemi Urbani e Territoriali

<http://web.unibas.it/lisut/>



Laboratorio di Costruzioni Stradali

<https://sites.google.com/unibas.it/lab-strade/>



Direttore DICEM
Prof. Aldo Corcella



PIANIFICAZIONE TERRITORIALE
Piergiuseppe Pontrandolfi




MATERA di Armando Sichenze

ARCHITETTURA
Ina Macaione



GEOLOGIA
Marcello Schiattarella e Paolo Giannandrea

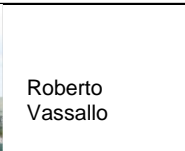


SESSIONE III - RELAZIONI SCIENTIFICHE

| | | |
|-------|------------------------|---|
| 15:00 | Caterina Di Maio | <i>L'Unità di Ricerca dell' Università della Basilicata</i> |
| 15:05 | Marcello Schiattarella | <i>Geologia e geomorfologia dell'area compresa fra Potenza e Matera e i fiumi Basento e Bradano</i> |
| 15:30 | Roberto Vassallo | <i>Geometria e cinematica delle frane di Costa della Gaveta e Varco d'Izzo a Potenza est</i> |
| 15:50 | Giuseppe Oliveto | <i>Interazione fra il fiume Basento e il piede delle frane di Costa della Gaveta e Varco d'Izzo</i> |
| 16:10 | Valerio Tramutoli | <i>Tecniche satellitari in banda ottica e microonde per il monitoraggio del rischio idrogeologico</i> |

Pausa caffè

| | | |
|-------|----------------------|--|
| 16:50 | Giuseppe Santarsiero | <i>Tecniche a basso impatto per l'adeguamento sismico di strutture strategiche</i> |
| 17:10 | Beniamino Murgante | <i>Analisi del sistema insediativo e degli indicatori socio-economici della Basilicata</i> |
| 17:30 | | <i>Discussione</i> |



Beniamino
Murgante



Giuseppe Oliveto



Valerio Tramutoli



Giuseppe Santarsiero